

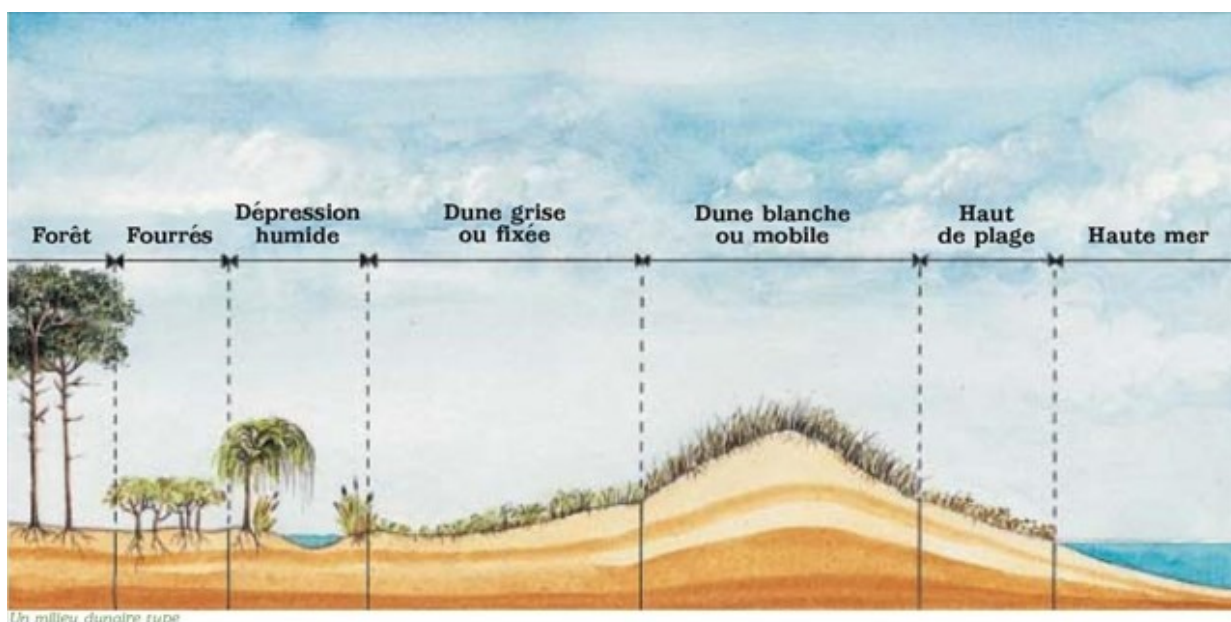
Séance sur site : reportage sur la dune

DUNE : représentation des enfants en 3 mots : *les mots de Lola*

- *sable, sahara, hauteur*

Les mots à acquérir par la classe : **vent, oyat, ganivelle, laisse de mer, houle ...**
et aussi piétinement, érosion, submersion, réchauffement climatique ...

Habitats	plage	laisse de mer	cordon de galets	dune mobile	dune fixée	dépression humide
Faune						
Flore						
Invasives						
Couloir d'érosion						
Nature des accès						
Présence de déchet						



Blancs-Sablons

http://www.conservatoire-du-littoral.fr/siteLittoral/27/28-les-blancs-sablons-29_finistere.htm

<https://inpn.mnhn.fr/zone/znieff/530030053/tab/commentaires>

Tréoupan <https://inpn.mnhn.fr/zone/znieff/530030051/tab/commentaires>

Séance en classe : construction de la dune

Vidéo pour trouver des mots supplémentaires :
prévention, enfouissement, submersion, recul du trait de côte ...

Soulac basilique + oyat à partir 2'47" <https://www.youtube.com/watch?v=-nk0QNvAKz4>

SABLE : observation des grains de sable de la plage de ?

Composition / Origines


minéraux, roches
coquilles
crustacés
oursins
éponges
bryozoaires



Modélisation à partir d'une poignée de sable
= déplacer du sable en soufflant doucement
= relever le dessin réaliser par le déplacement du sable,
vue de dessus + en coupe

- sur un plan lisse
- sur un sol avec relief

Représentation à une plus grande échelle



LAISSE DE MER : 1^{er} barrage pour le sable

Vidéo : <http://www.luciepapin.com/les-options.html>

Reconstitution

Vagues submersion, houle 2014

https://www.francetvinfo.fr/meteo/viideo-le-littoral-atlantique-deja-fragilise-subit-l-erosion-des-fortes-houles_498550.html

https://www.francetvinfo.fr/meteo/tempete/video-france-a-cause-de-l-erosion-le-littoral-atlantique-recule_750823.html

Dune du Pilat

vidéo <https://www.ladunedupilat.com/monument-exception/>

shéma / texte <https://www.ladunedupilat.com/formation-dune-du-pilat/>




table ronde : piétinement – projets immobiliers – submersion

« En 1903, un tramway a commencé à relier Brest au Conquet, explique Jean-Pierre Clochon, spécialiste de l'histoire de cette commune de pêcheurs. **Dès lors, les Blancs-Sablons sont devenus une plage familiale.** »

Tramway et camping

Dans la seconde moitié du siècle dernier, les congés payés se développent et les dunes des Blancs-Sablons sont une destination de choix pour les amateurs de grand air et de camping sauvage. « **J'ai des clients qui viennent camper ici depuis l'ouverture, il y a 35 ans,** continue Patrick Frenot, qui a repris le camping en 2011. **Et avant, ils campaient dans la dune.** » C'est en partie pour cette raison que le camping, municipal à l'époque, s'y implante.

Dans les années 1970, une grande menace a pesé sur la dune des Blancs-Sablons, avec un vaste projet immobilier.

« **En 1971, des promoteurs, soutenus par la municipalité, voulaient y construire des maisons secondaires** », poursuit Jean-Pierre Clochon.

Le projet incluait l'ensemble de la presqu'île de Kermorvan et de la dune. Une association d'opposants, menée par de nombreux vacanciers et des Brestois habitués de la plage, fera capoter le projet.

Aujourd'hui, les seules constructions qui parsèment le littoral des Blancs-Sablons sont des forts datant du Second Empire. Sur la plage, les familles brestoises sont toujours là. Derrière, les campeurs aussi.

Un spot de glisse idéal

Et depuis quelques années, une nouvelle population s'y plaît: celle des surfeurs. L'école Surfing Iroise a débarqué en 2010 aux Blancs-Sablons.

8 février 2016

LE POINT SUR LA TEMPÊTE QUI TOUCHE NOS CÔTES ZONE PAR ZONE

La zone perturbée qui **creuse actuellement en Mer du Nord entre les Iles Britanniques et la Norvège** est toujours très active. Elle génère des vents supérieurs à 100km/h et lève une houle dont les creux dépassent les 10m sur certaines zones. Nous vous proposons de suivre le phénomène pour votre département ou région en consultant les relevés en temps réels ainsi que les prévisions de vent et de houle (liste du Nord au Sud).

POINTE BRETAGNE, FINISTÈRE

Actuellement, la **bouée Les Pierres Noires (02911) Atlantique** relève une **houle (hauteur max) en hausse à 9.90m 12 secondes** orientée **Ouest** et la **station météo de Lanvéoc - Poulmic (5484)** enregistre un vent moyen orienté **O/SO à 50 km/h (rafales à 70km)**.

NORD FINISTÈRE

Actuellement, la **bouée Bretagne (Manche)** relève une **houle en hausse à 6.30m** et la **station météo de Lannion - Serval** enregistre un vent moyen orienté **O/SO à 50 km/h (rafales à plus de 80km)**.